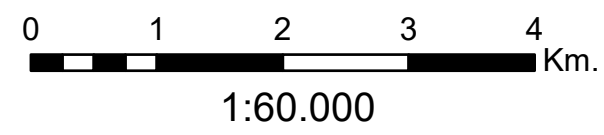

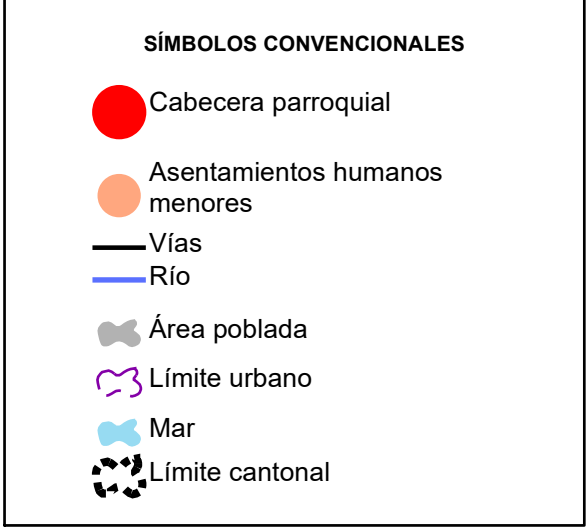
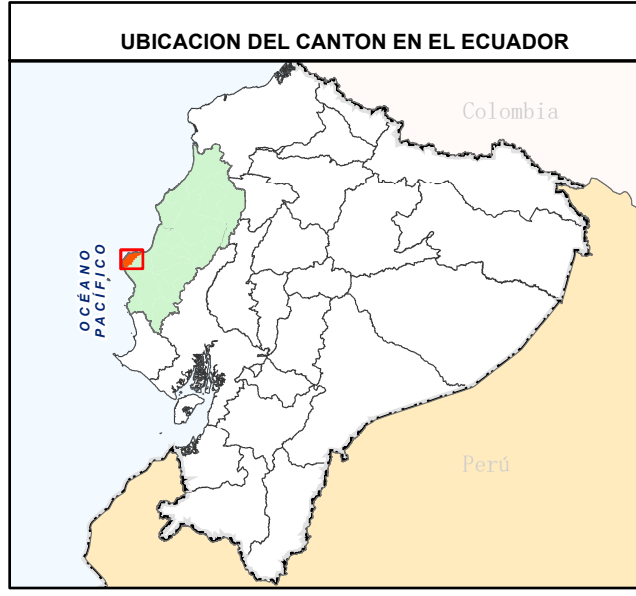
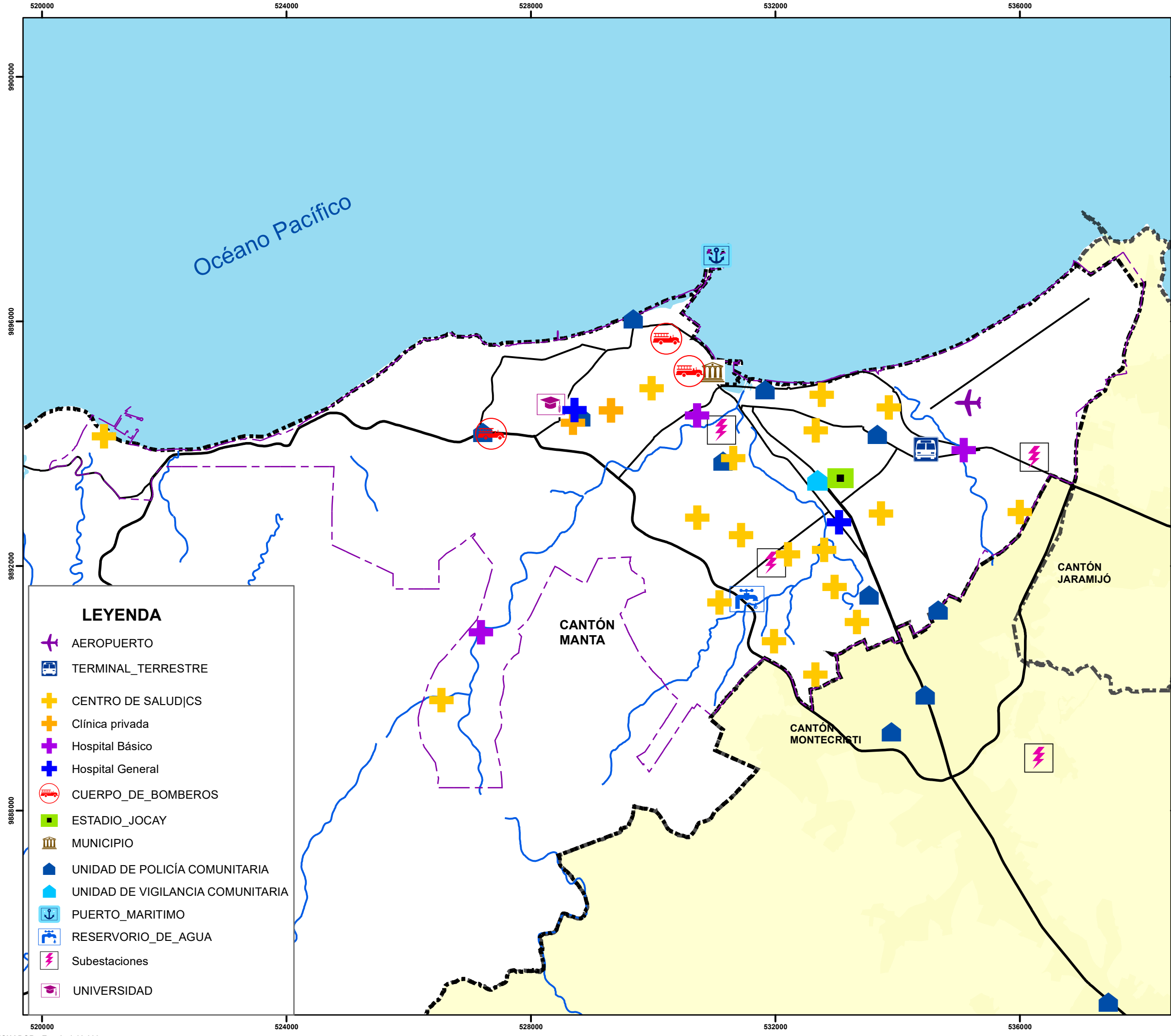


ELEMENTOS ESENCIALES



GOBIERNO AUTÓNOMO DESCENTRALIZADO DEL CANTÓN MANTA

ACTUALIZACIÓN DEL PLAN DE DESARROLLO Y ORDENAMIENTO TERRITORIAL MANTA 2020 - 2035

Título: Mapa de elementos esenciales

SISTEMA DE REFERENCIA: Proyección UTM (Universal Transversal de Mercator) Datum Horizontal WGS84, Zona 17 Sur

Fuente: GAD MANTA 2020, MTOP 2018, MSP 2014, MSP 2015, IEDG 2015, INEC 2014, Equipo Consultor 2020	Escala de trabajo: 1:25.000	Escala de impresión: 1:60.000
--	---------------------------------------	---

Firmas de Responsabilidad