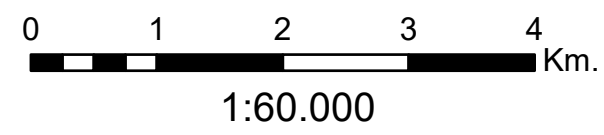
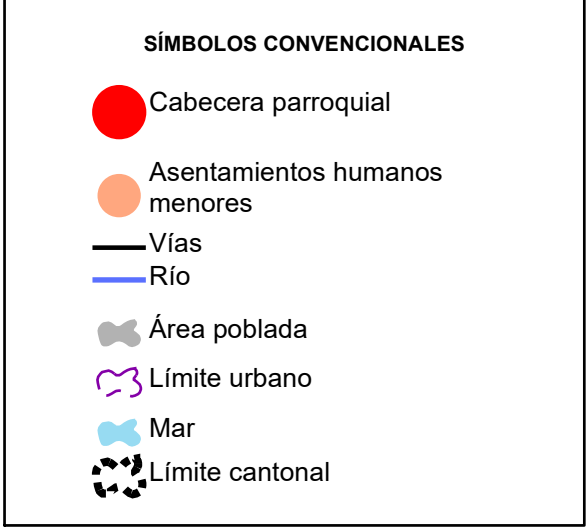
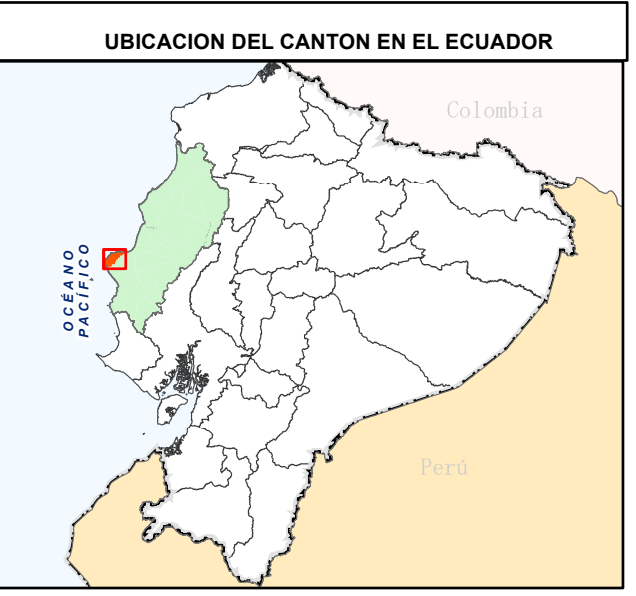
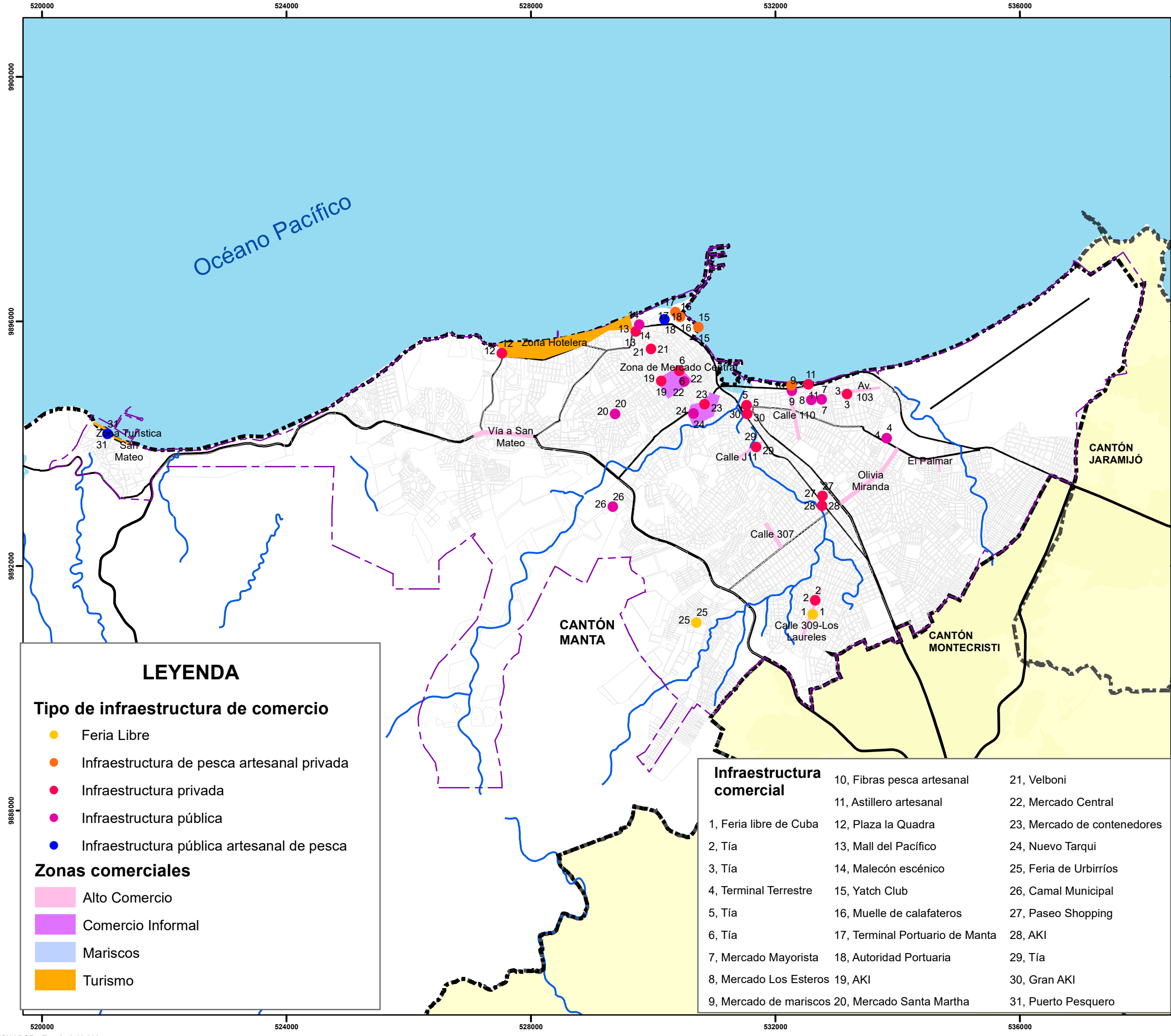


Mapa de infraestructura de comercio



LEYENDA

- Tipo de infraestructura de comercio**
- Feria Libre
 - Infraestructura de pesca artesanal privada
 - Infraestructura privada
 - Infraestructura pública
 - Infraestructura pública artesanal de pesca
- Zonas comerciales**
- Alto Comercio
 - Comercio Informal
 - Mariscos
 - Turismo

Infraestructura comercial		
1, Feria libre de Cuba	10, Fibras pesca artesanal	21, Velboni
2, Tía	11, Astillero artesanal	22, Mercado Central
3, Tía	12, Plaza la Quadra	23, Mercado de contenedores
4, Terminal Terrestre	13, Mall del Pacífico	24, Nuevo Tarqui
5, Tía	14, Malecón escénico	25, Feria de Urbirríos
6, Tía	15, Yatch Club	26, Camal Municipal
7, Mercado Mayorista	16, Muelle de calafateros	27, Paseo Shopping
8, Mercado Los Esteros	17, Terminal Portuario de Manta	28, AKI
9, Mercado de mariscos	18, Autoridad Portuaria	29, Tía
	19, AKI	30, Gran AKI
	20, Mercado Santa Martha	31, Puerto Pesquero

GOBIERNO AUTÓNOMO DESCENTRALIZADO DEL CANTÓN MANTA

ACTUALIZACIÓN DEL PLAN DE DESARROLLO Y ORDENAMIENTO TERRITORIAL MANTA 2020 - 2035

Título: Mapa de infraestructura de comercio

SISTEMA DE REFERENCIA: Proyección UTM (Universal Transversal de Mercator) Datum Horizontal WGS84, Zona 17 Sur

Fuente: INEC 2014, MTOP 2018, IGM 2013, CONALI 2018, Equipo consultor 2020	Escala de trabajo: 1:25.000	Escala de impresión: 1:60.000
--	---------------------------------------	---

Firmas de Responsabilidad