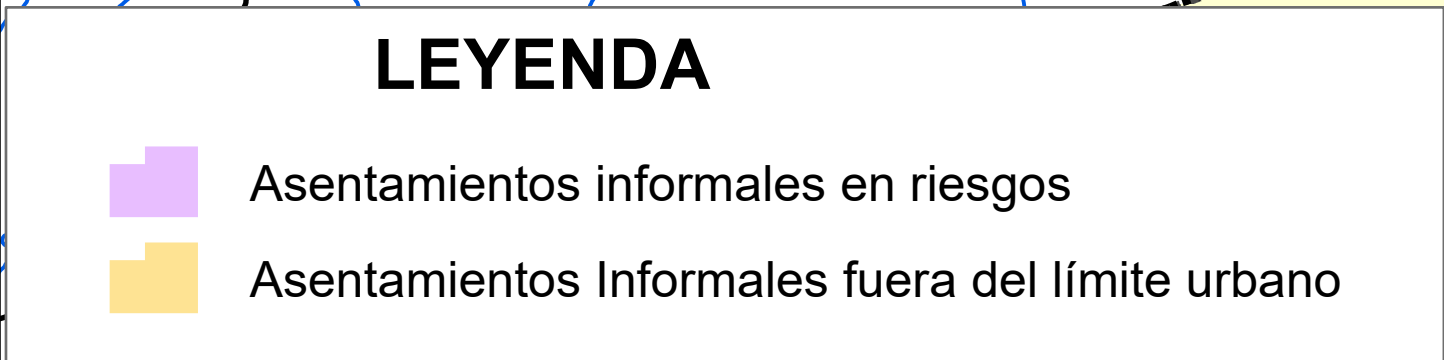
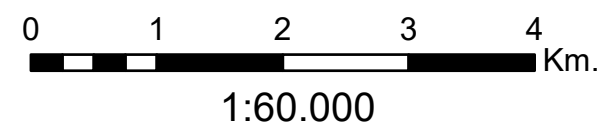
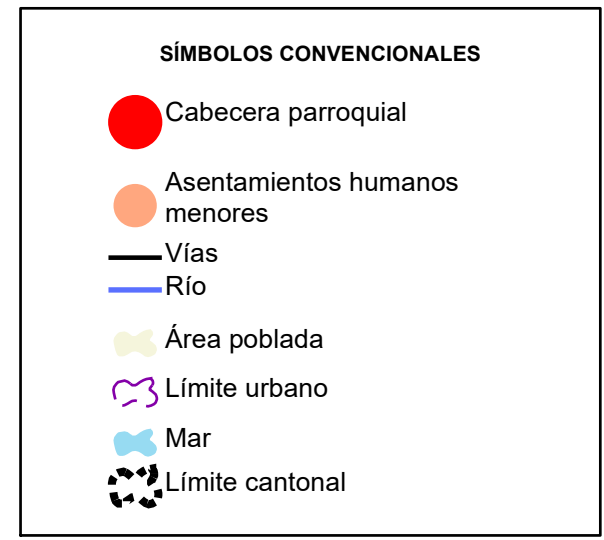
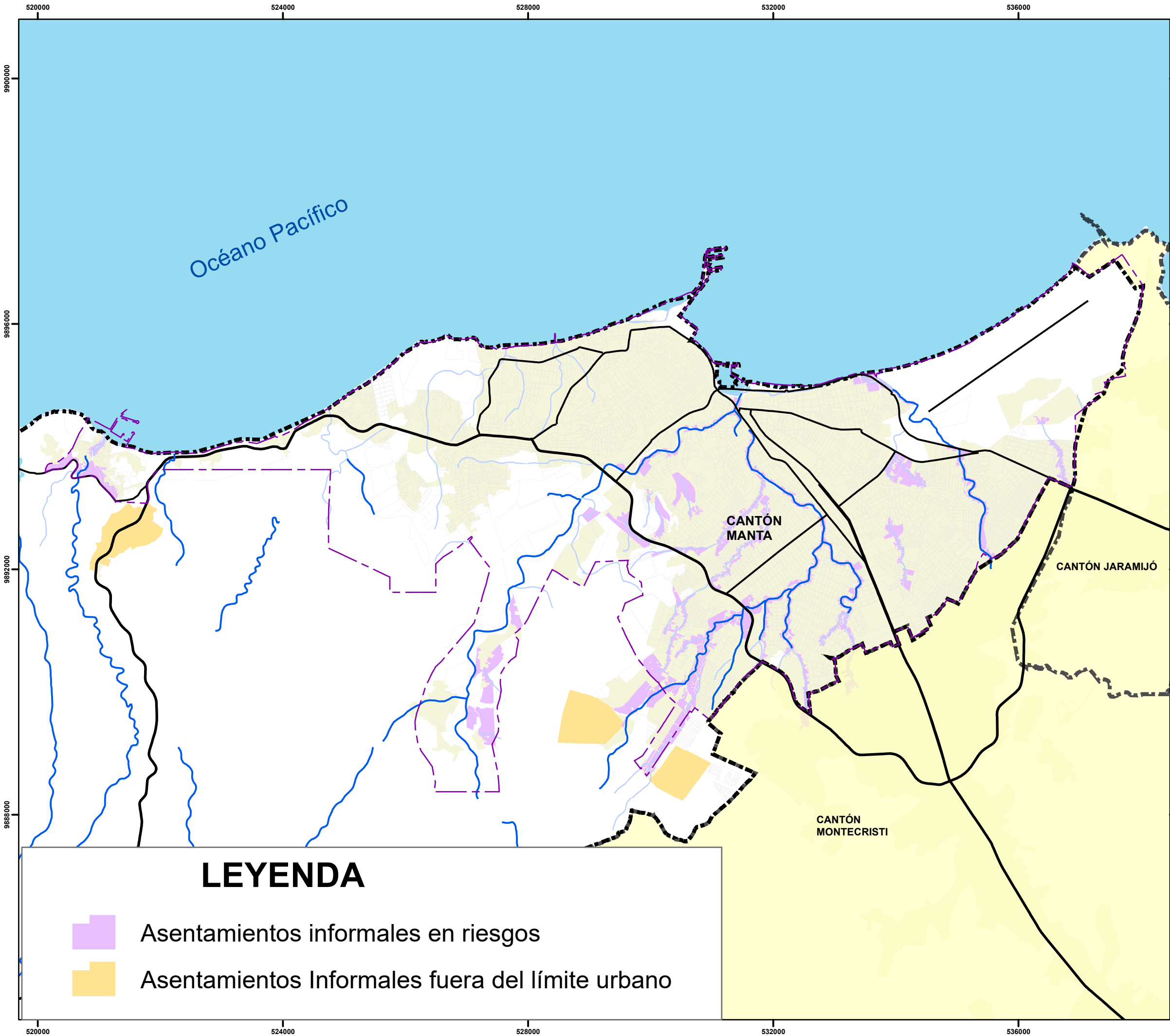


Mapa de asentamientos informales



GOBIERNO AUTÓNOMO DESCENTRALIZADO DEL CANTÓN MANTA

ACTUALIZACIÓN DEL PLAN DE DESARROLLO Y ORDENAMIENTO TERRITORIAL MANTA 2020 - 2035

Asentamientos informales

SISTEMA DE REFERENCIA
Proyección UTM
(Universal Transversal de Mercator)
Datum Horizontal WGS84, Zona 17 Sur

EPAM 2020, MTOP 2018, IGM 2013, CONALI 2018 GAD MANTA 2020 Equipo consultor 2020	Escala de trabajo: 1:25.000	Escala de impresión: 1:60.000
---	--------------------------------	----------------------------------

Firmas de Responsabilidad